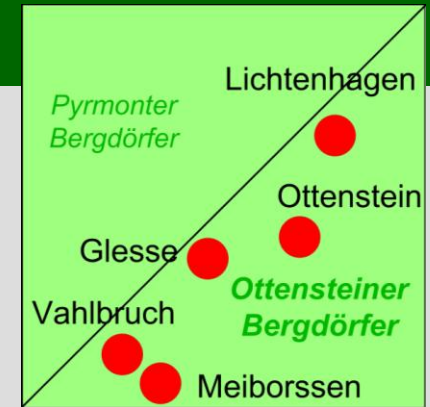


Dorfentwicklung

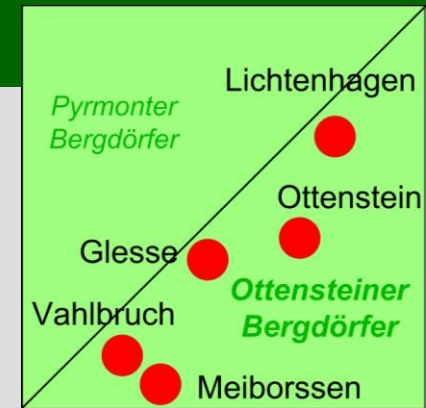


Dorfregion Ottensteiner Bergdörfer

Projektgruppe 3 – „Freiraumentwicklung“

Abschließende Sitzung **26.05.2016**

Herzlich Willkommen !



Ablauf heute

1. Begrüßung und Ablauf

Rückmeldung zum Protokoll der 4. Sitzung

2. Projektekatalog „Freiraumentwicklung“ im Überblick

- Innerörtliche Grün- und Freiflächen
- Landschaftszwischenräume
- Sport/ Freizeit/ Erholung/ Tourismusangebote
- Rad- und Wanderwegenetz

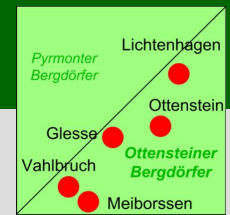
3. Nachzutragende Projektideen der Freiraumentwicklung

Fehlt noch etwas?

4. Meinungsbild zur Prioritätenempfehlung

Welches sind die vorrangigen Projekte der Freiraumentwicklung?

5. Ausblick



2. Handlungsfelder und Projekte im Überblick

DORFUMBAU

Baulücken und
Gebäudeleerstand

Innenentwicklung in
Aktivzonen

Immobilienmarkt
und Steuerung

Sonstige
Kommunalvorhaben

GRUND- VERSORGUNG

Mobilität

Seniorenwohnen/
-betreuung

Multifunktions-
angebote

Ehrenamt/ Beratung/
Kommunikation

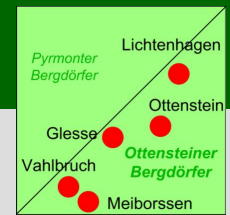
FREIRAUM- ENTWICKLUNG

Innerörtliche Grün-
und Freiflächen

Landschafts-
zwischenräume

Sport/Freizeit/
Erholung/ Tourismus-
angebote

Rad- und
Wanderwegenetze



2. Projektekatalog der Freiraumentwicklung im Überblick

Innerörtliche Grün- und Freiflächen

- Schulaußenanlage Ottenstein
- Schützenplatz in Ottenstein
- Ortseingang Lichtenhagen Ost
- Mehrgenerationenangebot
- Barrierefreie Erschließung der Friedhöfe
- Spielplätze in der Dorfregion
- Kleine Bankplätze für die Dorfregion

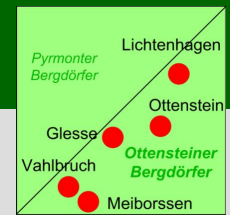
Landschaftszwischenräume

- Gestaltung Wasser in der Landschaft
- Aussichtspunkte in der Landschaft
- Gestaltung Energielandschaften
- Pflanzungen in der Landschaft

A unbedingt erforderlich

B wichtig

C wünschenswert



Sport/Freizeit/Erholung/Tourismus

- Mountainbikestrecke/ Pumptrack
- Seilrutsche
- Mountainbikestrecken für die Dorfregion
- Schutzhütten/ Picknickplätze
- Infotafeln

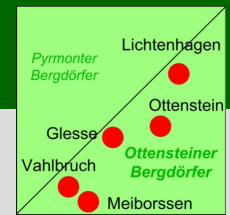
Rad- und Wanderwegenetz

- Themenweg „Quellenweg“
- Themenweg „Wind und Aussicht“
- Standardisierte Beschilderung für den Radverkehr
- Standardisierte Beschilderung für das Wanderwegenetz

A unbedingt erforderlich

B wichtig

C wünschenswert



2. Projektekatalog der Freiraumentwicklung im Überblick

Innerörtliche Grün- und Freiflächen

Schulaußenanlage Ottenstein	Schützenplatz in Ottenstein	Ortseingang Lichtenhagen Ost	Mehrgenerationen- angebot
Konzept- entwicklung Umstrukturierung Entsiegelung Ergänzung der Spielangebote	Konzept- entwicklung Ersatz der geschädigten Linden durch Lindenneu- pflanzung	Umstrukturierung Anlage eines Aufenthaltsbereich es mit Grillhütte Erneuerung des Spielangebots	Einrichtung von Bereichen mit Mehrgenerationen- angeboten Ottenstein/ Lichtenhagen und Vahlbruch



2. Projektekatalog der Freiraumentwicklung im Überblick

Innerörtliche Grün- und Freiflächen

**Barrierefreie
Erschließung der
Friedhöfe**

Prüfung der
Möglichkeiten
barrierefreier
Erschließungen

Bauliche Umsetzung

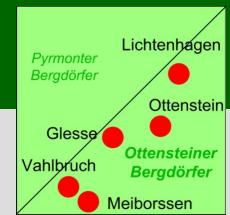
**Spielplätze in
der Dorfregion**

Individuelle
Ergänzung des
Spielangebots auf
allen Spielplätzen
der Dorfregion

**Kleine Bankplätze
für die Dorfregion**

Auswahl eines
Bankmodells für alle
Dörfer

Ergänzung oder Ersatz
von Bänken innerhalb
der Dörfer



2. Projektekatalog der Freiraumentwicklung im Überblick

Landschaftszwischenräume

Gestaltung Wasser in der Landschaft

Konzeptentwicklung
des Themas „Wasser“

Maßnahmen-
vorschläge für bis zu
10 herausragende
Punkte entlang von
Rad- und
Wanderwegen

Bauliche Umsetzung

Aussichtspunkte in der Landschaft

Konzeptentwicklung
des Themas
„Aussichtspunkte“

Maßnahmen-
vorschläge für bis zu
10 herausragende
Punkte

Bauliche Umsetzung

Gestaltung Energielandschaften

Konzeptentwicklung

Maßnahmen-
vorschläge für die
Dorfregion zum Thema
Wind und Landschaft

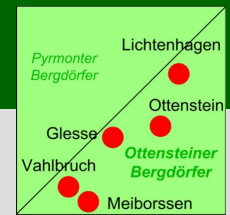
Bauliche Umsetzung

Pflanzungen in der Landschaft

Konzeptentwicklung
für
Baumpflanzungen in
der Landschaft, an
Wegen und Straßen

Heckenpflanzungen

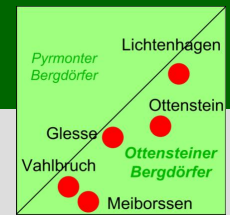
Bepflanzung der
Hohlwege



2. Projektekatalog der Freiraumentwicklung im Überblick

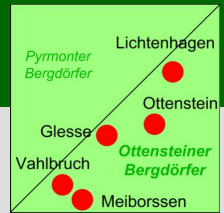
Sport/Freizeit/Erholung/Tourismusangebot

Mountainbikestrecke / Pumptrack	Seilrutsche	Mountainbikestrecke für die Dorfregion	Schutzhütten/ Picknickplätze	Infotafeln
Konzeptentwicklung Bauliche Umsetzung	Konzeptentwicklung Investor Begleitende Maßnahmen Bauliche Umsetzung	Konzeptentwicklung Begleitende Maßnahmen Beschilderung	Standortfestlegung Entwicklung oder Auswahl einheitlicher Modelle für die Dorfregion Bauliche Maßnahmen	Standortfestlegung Entwicklung oder Auswahl eines einheitlichen Modells für die Dorfregion Bauliche Maßnahmen



2. Projektekatalog der Freiraumentwicklung im Überblick



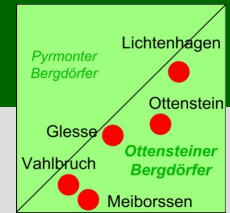


3. Nachzutragende Projektideen der Freiraumentwicklung

Fehlt noch etwas?

Sonstiges

A large, empty rounded rectangular box with a green border, intended for participants to write down additional project ideas for free space development.



4. Meinungsbild zur Prioritätenempfehlung

Welches sind die vorrangigen Projekte im Bereich Freiraumentwicklung?

Innerörtliche Grün- und Freiflächen

- Schulaußenanlage Ottenstein
- Schützenplatz in Ottenstein
- Ortseingang Lichtenhagen Ost
- Mehrgenerationenangebot
- Barrierefreie Erschließung der Friedhöfe
- Spielplätze in der Dorfregion
- Kleine Bankplätze für die Dorfregion

Sport/Freizeit/Erholung/Tourismus

- Mountainbikestrecke/ Pumptrack
- Seilrutsche
- Mountainbikestrecke für die Dorfregion
- Schutzhütten/ Picknickplätze
- Infotafeln

Landschaftszwischenräume

- Gestaltung Wasser in der Landschaft
- Aussichtspunkte in der Landschaft
- Gestaltung Energielandschaften
- Pflanzungen in der Landschaft

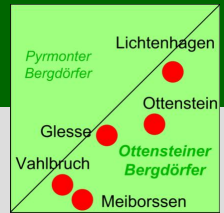
Rad- und Wanderwegenetz

- Themenweg „Quellenweg“
- Themenweg „Wind und Aussicht“
- Standardisierte Beschilderung für den Radverkehr und das Wanderwegenetz

A unbedingt erforderlich

B wichtig

C wünschenswert



5. Ausblick

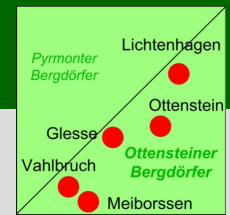
➤ Wie geht es weiter?

PG 1	„Dorfumbau“ abgeschlossen
PG 2	„Grundversorgung“ abgeschlossen
PG 3	„Freiraumentwicklung“, heute im Feuerwehrgerätehaus Lichtenhagen
AK DR	am 07.06.2016 im Gasthaus Hahn in Ottenstein
Bürger-Info	am 20.06.2016 im DGH Vahlbruch

➤ Termine

Bericht im Entwurf bis 30.06.2016 zur Abstimmung mit allen Beteiligten vorlegen

... nach den Sommerferien wird weitergearbeitet 😊



Dorfentwicklung

Dorfregion Ottensteiner Bergdörfer

***Herzlichen Dank für Ihre Mitarbeit in der
Projektgruppe 3!***